

El itinerario tiene su inicio en el paraje de la **Virgen** con dirección a **Les Foyetes (1-25')**, los primeros metros los realizamos por asfalto, cruzando la carretera **Alcoy-Villena** para adentrarnos en el paraje y urbanización **El Navarro**. Desde la misma y realizando un cambio de dirección a la izquierda, enlazaremos con la pista que nos adentra en la **Sierra el Fraile** hasta llegar a un cruce que nos llevará hasta la **Font de Sant Joan (2-38')**, pasaremos por delante de una vieja y abandonada antena repetidora con el **Pico El Frare** al fondo, **(2II)** nos adentraremos por una pequeña pista con un desnivel de 150 metros que enlaza con el sendero (recuperado) que nos acercará a la **Fonteta de Sant Joan**, actualmente sin agua, pero con una excelente proyección paisajística **(2III-3-10')**.

Continuaremos por el sendero hasta llegar a pocos metros de la cima de la **Serra el Frare** o como normalmente la llamamos los biarenses **Penya Tallà** (1.044 mts.) donde tenemos señalado "**punto panorámico principal del recorrido**" **(3II)**. Seguiremos el sendero con dirección a la **Font del Destallador (4-36')** hasta llegar de nuevo a la pista forestal que circunvala la Sierra.

Dejaremos el sendero realizando un cambio de dirección a la izquierda, por la pista forestal, teniendo la opción de visitar la **Fuente del Destallador (4II)**, antiguo vivero forestal que sirvió para repoblar la **Sierra del Frare** en los años 30 y 40.

Una vez visitada la fuente, **(4III)** continuaremos el trayecto con dirección al contador **(5-45')** por la pista forestal, hasta cambiar el sentido de la marcha a la izquierda nuevamente por un sendero que nos lleve a la cima del **Contador**. Por el transcurso del mismo, tendremos la opción de visitar la **Cova Roja (5II)**, donde existe un pequeño lugar de acogida y resguardo donde el visitante podrá escribir en el "**libro del senderista**" cualquier dato o curiosidad que se le ocurra **(5III)**.

Una vez de vuelta al sendero y por el transcurso del mismo, se podrá visitar (a la derecha) la antigua casa de guarda forestal enclavada en una pared de piedra, y que actualmente está en ruinas. Seguiremos en ascensión hasta conseguir una panorámica paisajística impresionante. Dicho tramo del sendero ha sido recuperado.

Poco después llegaremos a la cima del **Contador (5IV)**, paso estrecho donde los pastores aprovechaban para dar recuento a las cabezas de ganado (de ahí su nombre).

Se desvía hacia la derecha por otro sendero con dirección al **Alto de las Vueltas (6-17')**, haremos cumbre en el **Alto Redondo** (punto panorámico) y continuaremos con una excelente panorámica hasta llegar a un cambio de dirección de vuelta nuevamente al **Santuario (7-45')**, continuaremos por un bonito sendero (recuperado) llegando de nuevo a la pista forestal que nos devolverá al punto de partida en el paraje de la **Virgen** por el mismo itinerario de inicio.

SENDER PRV-155 - SERRA DEL FRARE.

RECORRIDO: 13'885 Kms.

TIEMPO APROXIMADO: 3 h. 38'

DIFICULTAD: **MEDIA**

Tiempos parciales:

Paraje La Virgen- Les Foyetes: 25'

Les Foyetes - Alt Serra el Frare: 48'

Serra el Frare - Alto Redondo: 1 h. 40'

Alt del Voltes - Santuari: 45'

CONSEJOS:

No hacer fuego ni ruidos estridentes bajo ningún concepto.


Respetar la flora y la fauna de nuestra Sierra.

Llevar contigo la basura, y depositarla en los contenedores y papeleras cuando termines el trayecto.

No tires cigarrillos ni vidrios.

Utiliza calzado apropiado y lleva agua.

Está totalmente prohibido circular con vehículos por los senderos según Ley Forestal 1.993.



CAM

Caja de Ahorros
del Mediterráneo



CENTRE EXCURSIONISTA
DE BIAR




FEDERACIÓ TERRITORIAL
VALENCIANA DE MUNTANYISME



M. I. AJUNTAMENT DE BIAR

GRAFICAS AMORÓS - BIAR

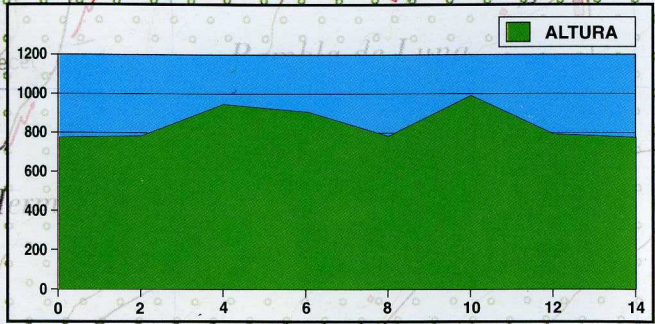


SENDER PRV-155

SERRA DEL FRARE

**Paraje la Virgen - Serra el Frare
Destallador - Alto Redondo
Alto de las Vueltas - Paraje la Virgen.**

BIAR



DERIVACION DE SENDERO

CONTINUIDAD DE SENDERO

DIRECCION ERRONEA

Sendero

5 Señalización Vertical

6 Mirador

